

Comunicat de presa UAT Harseni, judetul Brasov
Nr. 3063/27.04.2026

Anunț prealabil
privind afișarea publică a documentelor tehnice ale cadastrului

Denumire județ: Brașov
Denumire UAT: Harseni

Unitatea administrativ teritorială comuna Hârseni, județul Brașov anunță publicarea documentelor tehnice ale cadastrului pentru **Planul parcelar T 9 Parcela A 146/13** pe o perioadă de 30 de zile calendaristice, conform art.40 alin. (7) ...(12) din Legea cadastrului și a publicității Imobiliare nr. 7/1996, republicată, cu modificările și completările ulterioare.

Data de început a afișării: 05.05.2026


Data de sfârșit a afișării: 04.06.2026.

Adresa locului afișării publice: avizier Sat Harseni, nr.175 , comuna Hârseni , județul Brașov, precum și pe pagina de internet <http://www.primariaharseni.ro>

Cererile de rectificare ale documentelor tehnice vor putea fi depuse la sediul Primăriei comunei Hârseni.

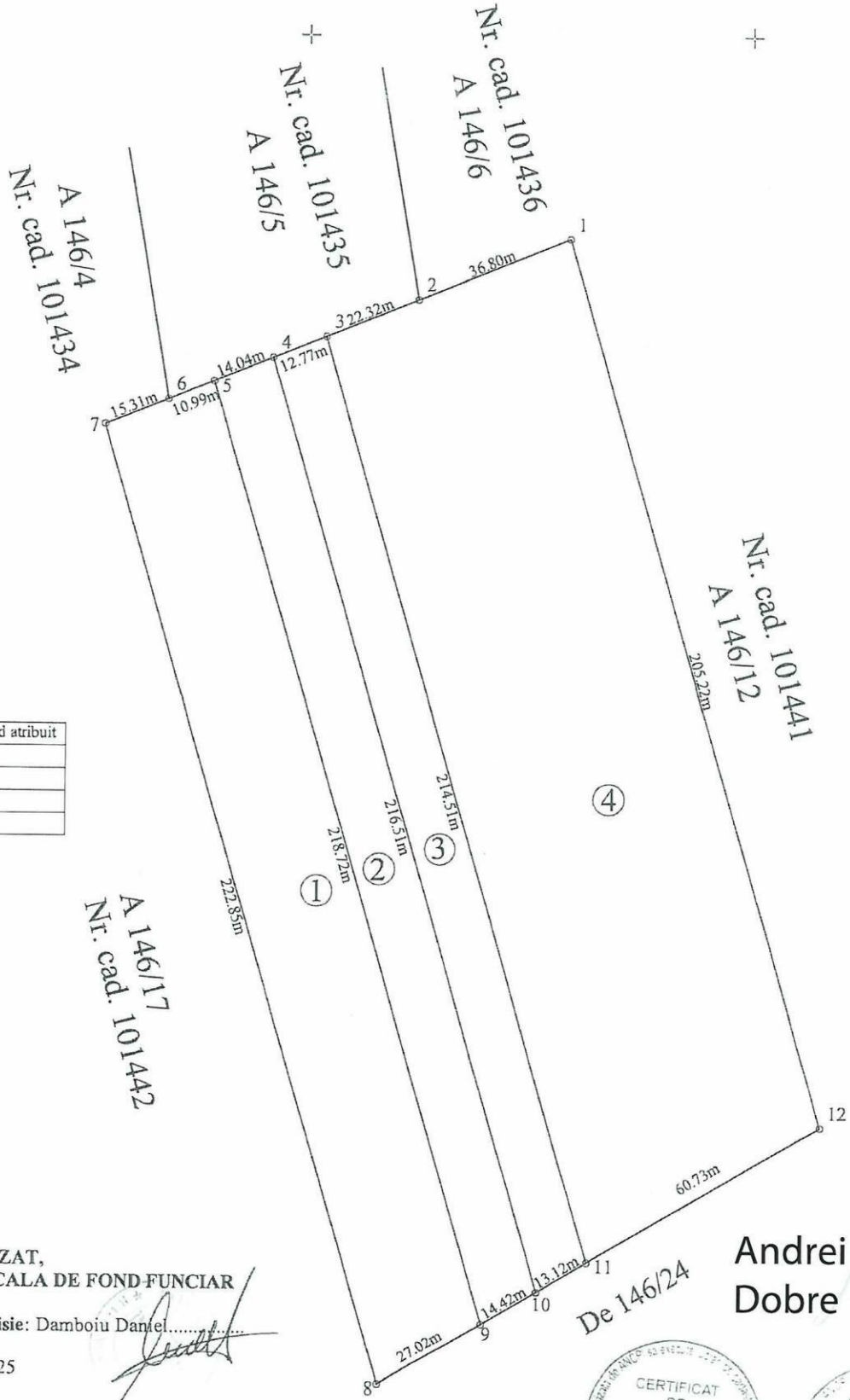
Informații privind Programul național de cadastru și carte funciară 2015-2023 se pot obține pe site-ul ANCPI la adresa: www.ancpi.ro/pncsf/

Primar
Dâmboiu Daniel



The image shows a handwritten signature in blue ink, which appears to be '103' followed by a stylized signature. To the right of the signature is an official blue circular stamp. The stamp contains the text 'ROMANIA' at the top, 'Județul Brașov' in the middle, and 'COMUNA HÂRSENI' at the bottom. There is also a small emblem in the center of the stamp.

Plan parcelar de detaliu - Copie spre Publicare
extravilan Comuna Harseni, tarla 9, parcela A 146/13
Sistemul de Proiectie Stereografic 1970
Scara 1:1000



nr. crt	nr. cad atribuit
1	
2	
3	
4	

Stanciu Gabriela-Lorena
Digitally signed by Stanciu Gabriela-Lorena
Date: 2026.04.24 13:05:46 +03'00'

Andrei Dobre
Digitally signed by Andrei Dobre
Date: 2026.03.25 17:26:53 +02'00'

VIZAT,
COMISIA LOCALA DE FOND FUNCJAR

Presedinte comisie: Damboiu Daniel.....

DATA 14.11.2025

Stampila

Andreea Zbarcea
2026.04.24 12:23:21+03'00'

Coja Corina
Intocmit. ing. Dobre Andrei
Digitally signed by Coja Corina
Date: 2026.04.24 12:26:25 +03'00'




Prezentul Plan Parcelar este valabil insotit doar de TABELUL PARCELAR

TABEL PARCELAR - Copie spre publicare

Nr. tarla	Nr. crt.	Nr. Cad initial	Nr. C.F.	Nr. parcela / (nr.top)	Nr.cad NrC.F*	Supraf. parcela din act (mp)	Categ. de folos. din act	Supraf. Tot. imobil din act (mp)	Supraf. Tot. imobil determ. (mp)	Numele si prenumele proprietarului	Act de proprietate (nr/data)	Observatii	Id alocate
9	1			A 146/13/1		5780	A		5780	Neidentificat			50645
	2			A 146/13/2		3040	A	3040	3040	Dragotă Ioan Dragotă Eleonora	PV 542 / 10.09.2025		50646
	3			A 146/13/3		2740	A	2740	2740	Fogoroș D. David	PV 543 / 10.09.2025		50647
	4			A 146/13/4		12350	A	12350	12350	Fogoroș D. David	PV 544 / 10.09.2025		50648
Total						23910		18130	23910				

Vizat,
Comisia Locala de Fond Funciar

Presedinte Comisie: Damboiu Daniel



OCPI Receptie
Semnatura si parafa inspectorului

Stampila OCPI

Andreea
Zbarcea

2026.04.24 12:23:54+03'00'
Tabelul Parcelar este valabil insotit doar de Planul Parcelar

Coja
Corina

Digitally signed by
Coja Corina
Date: 2026.04.24
12:26:52 +03'00'

Stanciu Gabriela-
Lorena

Digitally signed by Stanciu
Gabriela-Lorena
Date: 2026.04.24 13:06:04 +03'00'

Andrei
Dobre

Digitally signed
by Andrei Dobre
Date: 2026.03.25
17:25:53 +02'00'

Intocmit:
ing. Dobre Andrei

data: 14.11.2025

