



ROMÂNIA
JUDEȚUL BRAȘOV
COMUNA HÂRSENI

Str. Principală, nr. 175, Tel. : (004) 0268/247800, fax.0268/247832, cod fiscal 4384591, e-mail:
comunaharseni@yahoo.com

Consiliul local

HOTĂRÂREA NR. 24 /30.03.2026
Privind aprobarea Planului de analiză și acoperire a riscurilor la nivelul comunei Hârseni

Consiliul local al comunei Hârseni,

Întrunit în ședință extraordinară în data de 30.03.2026

Având în vedere :

- **Referatul de aprobare înregistrat sub nr. 2165/ 26.03.2026** întocmit în conformitate cu prevederile art.136 alin. (8) lit. a) din Codul administrativ, adoptat prin O.U.G. nr. 57/2019, cu modificările și completările ulterioare;
- **Raportul de specialitate înregistrat sub nr.2138/ 25.03.2026** întocmit în conformitate cu prevederile art. 136 alin. (8) lit. b) din Codul administrativ, adoptat prin O.U.G. nr. 57/2019, cu modificările și completările ulterioare;
- art.6 alin.(1) -(2) din Anexa nr.1, la O.M.A.I. Nr.132/2007 pentru aprobarea Metodologiei de elaborare a Planului de analiza și acoperire a riscurilor si a Structurii-cadru a Planului de analiza si acoperire a riscurilor;
- art. 4 alin.1, art. 13 lit. a), art. 14 lit. a) din Legea nr.307/2006 privind apărarea împotriva incendiilor, cu modificările și completările ulterioare ;
- art.3,alin.(1), lit.a) și art.10, lit. d) din Legea nr.481/2004 privind Protecția civila, republicată, cu modificările și completările ulterioare; -
- art.14, alin.(2) din H.G. nr. 1492 /2004 privind principiile de organizare, funcționarea și atribuțiile serviciilor de urgență profesionale, cu modificările ulterioare

În temeiul art. 129, alin. (7) lit.h, art.139 alin.1 și art. 196 alin.1 lit.a din Oug.57/2019 privind codul administrativ

HOTĂRĂȘTE :

Art.1 Se aproba Planul de analiză și acoperire a riscurilor în domeniul situațiilor de urgență, la nivelul comunei Hârseni, județul Brașov, conform Anexei care face parte integrantă din prezenta hotărâre

Art.2 Cu ducerea la îndeplinire a prevederilor prezentei hotărâri se încredințează Primarul comunei Hârseni, Comitetul Local pentru Situații de Urgență, prin Serviciul Voluntar pentru Situații de Urgență Hârseni.

Hotararea a fost adoptată cu 11 voturi „pentru”, din totalul de 11 consilieri validați și 11 consilieri prezenți la ședință.

Președinte de ședință
POP Ovidiu Ioan



Contrasemnează-secretar general
FĂGĂRĂȘAN Simona

**COMITETUL LOCAL
PENTRU SITUAȚII DE URGENȚĂ**
Nr. 2126 din 28/03-2026

NESECRET

APROBAT
ÎN ȘEDINȚA CONSILIULUI LOCAL
Nr din


**PLANUL
DE ANALIZĂ ȘI ACOPERIRE A RISCURILOR**

- COMUNA HÂRSENI -

**PREȘEDINTELE
COMITETULUI LOCAL PENTRU SITUAȚII DE URGENȚĂ**

PRIMAR

DAMBOIU DANIEL



CUPRINS

Cap	Secțiunea	Conținut	Pagina
I.		DISPOZIȚII GENERALE	
	1.	Definiție, scop, obiective.	
		Definiție	
		Scop	
		Obiective	
	a 2-a	Responsabilități privind analiza și acoperirea riscurilor	
		2.1. Acte normative de referință	
		2.2. Structuri organizatorice implicate	
		2.3. Responsabilități ale organismelor și autorităților cu atribuții în domeniu.	
II.		RISURI GENERATOARE DE SITUAȚII DE URGENȚĂ	
	1.	Amplasare geografică și relief	
	a 2-a	Caracteristici climatice	
	a 3-a	Rețeaua hidrografică	
	a 4-a	Populație	
	a 5-a	Căi de transport	
	a 6-a	Dezvoltare economică	
	a 7-a	Infrastructuri locale	
	a 8-a	Specific regional/local	
III.		ANALIZA RISCURILOR GENERATOARE DE SITUAȚII DE URGENȚĂ	
	1.	Analiza riscurilor naturale	
	a 2-a	Analiza riscurilor tehnologice	
	a 3-a	Analiza riscurilor biologice	
	a 4-a	Analiza riscului de incendiu	
	a 5-a	Analiza riscului social	
	a 6-a	Analiza altor tipuri de risc	
	a 7-a	Zone cu risc crescut	
IV		ACOPERIREA RISCURILOR	
	1.	Concepția desfășurării acțiunilor de protecție-intervenție	
	a 2-a	Etapele de realizare a obiectivelor	
	a 3-a	Faze de urgență a acțiunilor	
	a 4-a	Acțiunile de protecție-intervenție	
	a 5-a	Instruirea	
	a 6-a	Realizarea circuitului informațional-decizional și de cooperare	
V.		RESURSE : UMANE, MATERIALE, FINANCIARE	
VI.		LOGISTICA ACȚIUNILOR	
		ANEXE	
	1.	Lista autorităților și factorilor care au responsabilități în analiza și acoperirea riscurilor .	
	2.	Atribuțiile autorităților și responsabililor cuprinși în PAAR	
		2.a. Componenta nominală a structurilor cu atribuții în domeniul gestionării situațiilor de urgență.	
	3.	Riscuri potențiale în localități/județe vecine care pot afecta zona de competență.	
	4.	Hărți de risc	

		4.1. Harta cu riscurile naturale	
		4.2. Harta cu riscuri tehnologice, biologice, incendiu, sociale, alte riscuri.	
	5.	Măsuri corespunzătoare de evitare a manifestării riscurilor, de reducere a frecvenței de producere ori de limitare a consecințelor acestora, pe tipuri de risc.	
	6.	Sisteme existente de preavertizare/avertizare a atingerii unor valori critice și de alarmare a populației în cazul evacuării.	
	7.	Tabel cuprinzând obiectivele care pot fi afectate de producerea unei situații de urgență (seism, inundație, alunecare de teren, accident tehnologic etc.)	

CAPITOLUL I. DISPOZIȚII GENERALE

Secțiunea 1. Definiție, scop, obiective

Definiție :

“ Planul de Analiză și Acoperire a Riscurilor” (PAAR), reprezintă documentul care cuprinde riscurile potențiale identificate la nivel de județ sau localitate componentă acesteia (reședință de județ, municipiu, oraș, comună), măsurile, acțiunile și resursele necesare pentru managementul riscurilor respective.

Scopul: “ Planul de Analiză și Acoperire a Riscurilor” (PAAR) are scopul de a asigura cunoașterea, de către toți factorii implicați, a sarcinilor și atribuțiilor ce le revin premergător, pe timpul și după apariția unei situații de urgență, de creare a unui cadru unitar și coerent de acțiune pentru prevenirea și gestionarea riscurilor generatoare de situații de urgență și de a asigura un răspuns optim în caz de urgență, adecvat fiecărui tip de risc identificat.

Obiective :

1. *Asigurarea prevenirii riscurilor generatoare de situații de urgență, prin evitarea manifestării acestora, reducerea frecvenței de producere ori limitarea consecințelor lor, în baza concluziilor rezultate în urma identificării și evaluării tipurilor de risc, conform schemei cu riscurile teritoriale.*
2. *Amplasarea și dimensionarea unităților operative și a celorlalte forțe destinate asigurării funcțiilor de sprijin privind prevenirea și gestionarea situațiilor de urgență.*
3. *Stabilirea concepției de intervenție în situații de urgență și elaborarea planurilor operative.*
4. *Alocarea și optimizarea forțelor și mijloacelor necesare prevenirii și gestionării situațiilor de urgență.*

Secțiunea a 2-a. Responsabilități privind analiza și acoperirea riscurilor

2.1. Acte normative de referință.

- ✓ Legea nr. 481 din 24 noiembrie privind protecția civilă, modificată și completată prin Legea nr.212 din 24 mai 2006 (cap.II,art.10,lit.(d,h);
- ✓ Legea nr. 307 din 12 iulie 2006 privind apărarea împotriva incendiilor (cap.I,art.1,lit.(j) ;
- ✓ H.G.R. nr. 1492 din 9 septembrie 2004 privind principiile de organizare, funcționarea și atribuțiile serviciilor de urgență profesionale.(cap.3,art.14) ;
- ✓ H.G.R. nr. 2288 din 9 decembrie 2004 pentru aprobarea repartizării principalelor funcții de sprijin pe care le asigură ministerele, celelalte organe centrale și organizațiile neguvernamentale privind prevenirea și gestionarea situațiilor de urgență ;
- ✓ Ordinul Ministerului Administrației și Internelor nr. 638/2005 și Ministerului Mediului și Gospodăririi Apelor nr.420/2005 pentru aprobarea Regulamentului privind gestionarea situațiilor de urgență generate de inundații, fenomene meteorologice periculoase, accidente la construcții hidrotehnice și poluări accidentale ;
- ✓ Ordinul nr. 1995/2005 / 1160/2006 al Ministerului Transporturilor, Construcțiilor și Turismului / Ministerul Administrației și Internelor pentru aprobarea Regulamentului privind prevenirea și gestionarea situațiilor de urgență specifice riscului la cutremure și/sau alunecări de teren ;
- ✓ Ordinul nr. 684/2005 al Ministerului Administrației și Internelor pentru aprobarea Normelor metodologice privind planificarea, pregătirea și intervenția în caz de accident nuclear sau urgență radiologică ;
- ✓ Ordinul 470/2005 / 1149/2006 al Ministerului Comunicațiilor și Comunicațiilor și Tehnologiei Informației și Ministerului Administrației și Internelor pentru aprobarea Regulamentului privind managementul situațiilor de urgență specifice tipurilor de riscuri din domeniul de competență al M.C.T.I. ;
- ✓ Ordinul nr.551/1475 din 2006 pentru aprobarea Regulamentului privind monitorizarea și gestionarea riscurilor cauzate de căderile de grindină și secetă severă, a Regulamentului privind gestionarea situațiilor de urgență în domeniul fitosanitar-invazii ale agenților de dăunare și contaminarea culturilor agricole cu produse de uz fitosanitar și a Regulamentului privind gestionarea situațiilor de urgență ca urmare a incendiilor

2.2.Structuri organizatorice implicate la nivelul local.

Primaria Comunei Hârseni
Consiliul local al comunei Hârseni
Comitetul local pentru situatii de urgenta al comunei Hârseni
Serviciul voluntar pentru situatii de urgenta al comunei Hârseni
Politia comunei Hârseni

2.3.Responsabilitati ale organismelor si autoritatiilor cu atributii în domeniu

Responsabilitățile privind analiza si acoperirea riscurilor revin tuturor factorilor care, potrivit legii, au atribuții ori asigură funcții de sprijin privind prevenirea si gestionarea situațiilor de urgență în profil teritorial (autorități ale administrației publice locale, inspectoratele teritoriale pentru situații de urgență, alte organe si organisme cu atribuții în domeniu).

Planul de analiză si acoperire a riscurilor se întocmeste corespunzător unității administrativ-teritoriale pe care o reprezintă, de către comitetul local pentru situații de urgență si se aprobă de către consiliul local, ori de către ori este nevoie completarea acestui PAAR.

Presedintele CLSU va asigura condițiile necesare elaborării planurilor de analiză si acoperire a riscurilor, având totodată obligația stabilirii si alocării resurselor necesare pentru punerea în aplicare a acestora, potrivit legii.

Personalul CLSU, precum si cel al celorlalte forțe destinate prevenirii si combaterii riscurilor generatoare de situații de urgență are obligația să cunoască în părțile care îl privesc conținutul planurilor de analiză si acoperire a riscurilor si să îl aplice, corespunzător situațiilor de urgență specifice.

CAPITOLUL II. CARACTERISTICILE LOCALITĂȚII

Secțiunea 1. Amplasare geografică și relief.

- a) Suprafață, vecinătăți;
- suprafata totala a Comunei Hârseni este de 15.142 ha.
 - Comuna Hârseni se invecineaza la est cu Comuna Sinca ; la sud Judetul Arges; la vest Comuna Recea iar la nord Comuna Mândra
- b) Forme de relief,
- Comuna Hârseni face parte din depresiunea Fagarasului.

Secțiunea a 2-a. Caracteristici climatice.

Comuna Hârseni, asezata in depresiunea Făgărasului are urmatoarele caracteristici climatice ;

- iernile relative blânde si destul de sarace in precipitati in ultima perioada.
- verile calduroase cu temperature care au deposit de multe ori pragul critic al caniculei.
- precipitatiile sunt insotite in cele mai multe cazuri de puternice descarcari electrice.
- temperatura este specifica climei temperat-continentale
- primele zile cu înghet apar in luna noiembrie iar ultimele zile cu înghet apar in luna aprilie.

- precipitațiile atmosferice nu au depășit cote de alarmare în ultima perioadă iar valorile termice ale lunilor extreme se înregistrează în luna ianuarie și lunile iulie și august.
- nu se cunosc variații majore de temperatură.

Secțiunea a 3-a. Rețeaua hidrografică.

- a) cursuri de apă
- Comuna Hârseni este străbatută de trei văi ; Valea Sebesului care trece prin Sebes și Hârseni ; valea Copacioasă care trece prin Copacel și valea Margineni care trece prin Margineni.
- b) amenajări hidrotehnice-diguri, baraje, alte lucrări de apărare împotriva inundațiilor.
- Vaile Comunei Hârseni sunt marginite de diguri de protecție împotriva inundațiilor.

Secțiunea a 4-a. Populație.

- a. numărul populației;
 - Numărul populației din Comuna Hârseni este de 2508 persoane din care ;
 - b. structura demografică
- | | |
|----------------------------|------------------------|
| - băieți 0-6 ani – 85 | fete – 0-6 ani – 73 |
| - băieți 7-1\5 ani 106 | fete- 7-15 ani – 103 |
| - bărbați 16 – 35 ani -275 | femei 16 35 ani – 225 |
| barbați 36-64 ani- 525 | femei 36- 64 ani -415 |
| - bărbați peste 65 ani 255 | femei peste 65 ani 302 |
- Pe raza comunei Hârseni sunt un număr de 84 persoane adulte cu handicap , iar un număr de 130 persoane asistate social.

Secțiunea a 5-a. Căi de transport.

Căi de transport rutiere- drumul județean 104A - Victoria – Sebes - Persani , care trece la sud de satul Copacel, la nord de satul Sebes și tranversează satul Margineni, drumul județean 104B – Făgăraș – Hârseni - Sebes , drumul communal 67 care trece de la Berivoi prin satul Copacel spre Comuna Mândra , drumul communal 72 care trece de la satul Copacel spre Comuna Recea.

Secțiunea a 6-a. Dezvoltare economică.

- a.) Principalele activități industriale ale comunei sunt:
 - debitare material lemnos - 3 gateri,
 - comerț -15 agenți economici,
 - pensiune agroturistice -1,
 - moara -1,
- b.) Depozite/ rezervoare, capacități de stocare – nu sunt.
- c.) Exploatare miniere, petroliere – nu sunt.
- d.) Fondul funciar (terenuri agricole, suprafețe împădurite)
Fondul funciar în comuna Hârseni este compus dintr-o suprafață de 15.142 ha din care intravilan – 344 ha ; extravilan – 14.798 ha.
După categoria de folosință terenul comunei se împarte astfel ;
 - teren arabil – 6813 ha

- pasuni – 2047,11 ha
 - fânețe – 905 ha
 - paduri si tufisuri - `3775,99 ha.
- e.) Creșterea animalelor
 Proprietari particulari se ocupa cu cresterea animalelor dupa cum urmeaza ;
- bovine 657 capete
 - ovine 2807 capete
 - porcine 95 capete
 - famili albine 180 capete
 - pasari 10250 capete
- f.) Turism , capacitatii de primire turistica ;
 În comuna Hârseni functioneaza o pensiune agroturistica care are 30 locuri de cazare.

Secțiunea a 7-a. Infrastructuri locale.

Instituții

a) cultură

Localitatea Hârseni este centru de comuna în care functioneaza Primaria si Consiliul Local.

Primaria Hârseni are un numar de 14 angajati

Primar – Damboiu Daniel

Viceprimar – Beleaua Ovidiu

Comuna dispune de 2 institutii de învățământ în care profeseaza 22 cadre didactice ;

Scoala generala Hârseni – 11 sali de clasa

Gradinita catun Malinis – 3 sali de clasa

Comuna Hârseni are patru asezaminte culturale ;

Caminul cultural Hârseni

Caminul cultural Copacel

Caminul cultural Sebes

Caminul cultural Margineni

În comuna Hârseni functioneaza 7 parohi de cult ortodox si o parohie de cult ardventist.

În localitatea Hârseni functioneaza Postul de politie care are un numar de 2 angajati care au ca responsabilitate toate satele comunei.

În localitatea Hârseni functioneaza Oficiul postal Hârseni cu un numar de 1 angajat.

b) ocrotirea sănătății

În localitatea Hârseni functioneaza un dispensar uman cu un numar de 2 medici de familie , 1 medic stomatolog, 2 asistente si un guard.

Farmacia Hârseni functioneaza în cladirea dispensarului uman si are un farmacist.

Dispensarul veterinar Hârseni este in localitatea Hârseni si are un medic veterinar si un tehnician.

Rețele de utilități

- ✓ *Rețeaua de apă potabilă - in curs de finalizare.*
- ✓ *Rețeaua de canalizare – in curs de finalizare.*
- ✓ *Rețeaua electrică – rețeaua de electricitate este o rețea în montaj aerian care alimentează consumatori casnici și publici prin bransamente individuale in număr de 690 bransamente. Rețeaua de iluminat public urmează traseul străzilor comunei.*
- ✓ *Distribuția de gaze naturale – a fost pusă în funcțiune în anul 1999 și funcționează în toate satele din comuna deservind un număr de 560 gospodării .*
- ✓ *Societăți de gospodărie comunală – colectarea deșeurilor se realizează de către societatea Salscup Hârseni.*

CAPITOLUL III. ANALIZA RISCURILOR GENERATOARE DE SITUAȚII DE URGENȚĂ

Secțiunea 1. Analiza riscurilor naturale.

a.) fenomene meteorologice periculoase

Principalele fenomene meteorologice periculoase care pot apărea sunt; furtuni, descărcări electrice, valuri de căldură excesivă sau de frig excesiv.

Inundații – în comuna Hârseni se pot produce inundații în următoarele zone;

- pârâul Sebes în intravilan localitate Sebes inclusiv zona din amonte localitate.
- Intravilan - 26 gospodării, 5 ha. Amonte localitate; priza apă Copacel, pod DJ104A
- Pârâul Sebes între localitățile Sebes și Hârseni - 35 ha.
- Intravilan localitatea Hârseni și zona din aval localitate până la granița cu localitatea Ileni – 25 ha.
- Intravilan – 17 gospodării, pod Dc 69.
- intravilan localitatea Margineni – 29 gospodării; pod Dj 104A;
- intravilan localitatea Copacel – 10 gospodării și 25 ha.

b.) Incendii de pădure.

Având în vedere suprafața mare de pădure de pe raza comunei măsurile de prevenire și apărare împotriva incendiilor sunt o preocupare constantă a Sefului SVSU, a Consiliului Local și a Postului de poliție.

c.) Avalanșe.

Nu este cazul.

d.) Fenomene distructive de origine geologică.

d1.) cutremure.

În comuna noastră au fost resimțite cutremure de intensitate mică, fără pagube materiale.

d2.) alunecări de teren

În comuna Hârșeni nu s-au produs alunecări de teren.

Secțiunea a 2-a. Analiza riscurilor tehnologice.

a.) Industriale ;
Nu este cazul

b.) *De transport și depozitare produse periculoase.*

Datorită unor accidente de circulație, avariilor apărute la mijlocul de transport sau ambalaj, reacțiilor chimice neprevăzute, nerespectării normelor tehnice de ambalare și transport sau altor factori neprevăzuți, se pot produce explozii, incendii, emisii de gaze, vapori toxici sau răspândirea substanțelor și deșeurilor periculoase pe sol și în mediul înconjurător.

b1.) Transport rutier.

În cazul producerii unor situații de urgență cum ar fi accidente urmate de incendii sau explozii care să afecteze autovehiculele aflate pe rețeaua de drumuri din comuna intervenția este asigurată de Subunitatea de pompieri militari Făgăraș împreună cu Serviciul voluntar pentru situații de urgență al comunei Hârșeni .

b2.) Transportul feroviar.

În comuna Hârșeni nu există transport feroviar.

b3.) Transportul prin rețele magistrale.

Comuna este străbătută de rețeaua de gaze naturale care aparține GDS SUEZ SA.
Comuna este traversată și de rețeaua de distribuție a energiei electrice.

c.) nucleare.

Riscurile nu pot fi calculate deoarece nu se cunosc situații de a se fi realizat astfel de transporturi în această zonă.

d.) Poluare ape.

Principalele surse de poluare în zona comunei, sunt crescători de animale .

e.) Prăbușiri de construcții și instalații.

Până în prezent nu se cunosc prăbușiri de construcții și instalații pe raza comunei Hârșeni.

f.) Eșecul utilităților publice.

Până în prezent nu se cunosc eșecuri ale utilităților publice în comuna.

g.) Căderi de obiecte din atmosferă sau din cosmos.

Comuna Hârșeni nu s-a confruntat cu astfel de fenomene. Riscul producerii rămâne .

h.) Muniție neexplodată.

A fost sesizat un singur caz, riscul descoperirii muniției neexplodate ramine.

Secțiunea a 3-a. Analiza riscurilor biologice.

Epidemii și epizootii

Numim epidemie răspândirea în proporții de masă și într-un timp scurt a unei boli transmisibile la oameni, determinând astfel erodarea stării de sănătate a populației și perturbarea activităților economice, sociale și de altă natură. Declansarea efectelor vătămătoare se datorează acțiunii specifice provocate de agenții patogeni asupra oamenilor.

Lantul epidemic: sursa de infecție, căile de transmitere și omul receptiv.

Boli transmisibile: cu poarta de intrare respiratorie, cu poarta de intrare digestivă și transmise prin vectori și plăgi.

Cu poarta de intrare respiratorie: scarlatina, difteria, rujeola, tusea convulsivă, meningita cerebro – spinală, parotidita epidemică și gripa.

Cu poarta de intrare digestivă: poliomielita, febra tifoidă, dezinteria bacilară, holera, toxiinfecțiile alimentare și hepatita epidemică.

Transmise prin vectori și plăgi: tifosul exantematic, malaria, febra galbenă, ciurma, tetanosul.

Epizootiile reprezintă răspândirea în proporții de masă în rândul animalelor a unor boli infecto-contagioase, unele din ele putând fi transmise și la oameni prin contactul direct cu animalele bolnave sau prin consumul de produse de origine animală contaminată. Detinătorii de animale au obligația și răspunderea aplicării măsurilor stabilite de organele sanitare – veterinare pentru prevenirea și combaterea bolilor transmisibile la animale precum și de asigurarea bazelor materiale și a condițiilor organizatorice necesare.

Bolile transmisibile de la animal la om (zoonoze) sunt: bacteriene, virotice și parazitare.

Bacteriene: tuberculoză bovină, bruceloză, leptospiroză, salmoneloză, antraxul, stafilococia și tetanosul.

Virotice: turbarea, febra aftoasă, pesta, leucoza.

Parazitare: trichineloză, echinocoza, dermatomiceea.

Secțiunea a 4-a. Analiza riscurilor de incendiu.

Incendiile de pădure iau naștere, în majoritatea cazurilor din neglijența oamenilor, rar provocate de trăsnete, precum și datorită autoaprinderii.

Factorii care favorizează incendiul: anotimpul în care izbucnește acesta, felul incendiului, condițiile meteorologice, topografia terenului. Astfel, seceta provoacă uscarea puternică a ierburilor, lizierei și resturilor de exploatare, iar vântul intensifică arderea și extinde incendiul. De asemenea, incendiile iau naștere și se propagă mai ușor în special spre sfârșitul verii când au loc incendii de miristi datorate diferitelor factori.

În cazul producerii unui incendiu, intervenția se face în funcție de suprafața, tipul incendiului cu forțe și mijloace specifice.

Incendiile la păduri pot avea consecințe numeroase și grave – cum ar fi:

- distrugerea lizierei, a regenerărilor naturale .
- arderea ramurilor și a scoartei arborilor ceea ce produce uscarea lor;
- carbonizarea tulpinilor arborilor parțial, ceea ce duce la deformarea acestora;
- arderea materialului lemnos exploatat;
- pierderea calității solului ca urmare a arderii lizierei și reducerea umidității prin lipsa stratului protector;

- degradarea sau distrugerea florei si faunei (cuiburi de păsări, puii unor animale si specii de vânat etc.);
- reducerea valorii estetice, economice si biologice a pădurilor;
- pierderea vietilor omenesti în unele situatii.

Fată de cele expuse se desprinde concluzia că problemele complexe si specificul interventiei pentru stingerea incendiilor la păduri, impun o organizare si conducere fermă a actiunilor, fapt ce se realizează prin constituirea comandamentelor de interventie în fondul forestier încă înainte producerii unor eventuale incendii. Incendiile de miriste de la marginea drumurilor judetene sau comunale de la marginea carosabilului devin un pericol .

Secțiunea a 5-a. Analiza riscurilor sociale.

Problema saraciei reprezinta efectul de degradare sociala cu care societatea noastra se confrunta; furtul si criminalitatea duc la manifestari cu afluenta de public.

Secțiunea a 6-a. Zone cu risc crescut

Zonele cu risc crescut la inundati sunt inscrise în Planul de aparare impotriva inundatiilor , gheturilor si poluarilor accidentale .

Din punct de vedere a riscului la accident chimic comuna noastra se afla într-o zona cu risc crescut.

CAPITOLUL IV. ACOPERIREA RISCURILOR

Secțiunea 1. Concepția desfășurării acțiunilor de protecție-intervenție.

Elaborarea concepiei de desfășurare a actiunilor de protectie-interventie constă în stabilirea efectelor si fazelor de interventie, în functie de evolutia probabilă a situatiilor de urgentă, definirea obiectivelor, crearea de scenarii pe baza actiunilor de dezvoltare, a premizelor referitoare la conditiile viitoare, selectarea cursului optim de actiune si stabilirea dispozitivului de interventie, luarea deciziei si precizarea sau transmiterea acesteia la structurile proprii si cele de cooperare.

Concepția actiunilor de protectie- interventie se stabileste din timp si cuprinde ansamblul măsurilor adoptate si activităților desfășurate în scopul asigurării protectiei populatiei, bunurilor materiale, valorilor culturale si a factorilor de mediu în caz de război sau dezastre.

Concepția din Planul de Analiză si Acoperire a Riscurilor se aplică în scopul realizării în timp scurt, în mod organizat si într-o concepție unitară a măsurilor de interventie si protectie.

Masurile de protectie si interventie se vor lua in raport cu tipul de dezastru si constau in ;

- asigurarea instiintarii personalului de conducere despre evolutia fenomenelor si factoriilor supraveghiati;
- alarmarea populatiei despre pericolul iminent al producerii unui anumit tip de dezastru care se executa potrivit schemelor de instiintare-alarmare din cadrul planurilor de protectie si interventie intocmite pe tipuri de dezastru;
- asigurarea serviciului de permanenta la sediul primariei tel;0268.247800
- asigurarea schimbului reciproc de date si informatii cu Inspectoratul pentru Situatii de Urgenta Tara Bârsei al Judetului Brasov, cu postul de politie Hârseni

Secțiunea a 2-a. Etapele de realizare a acțiunilor.

Desfășurarea intervenției cuprinde următoarele operațiuni principale :

- alertarea și/sau alarmarea grupului de pompieri voluntari și a unităților de intervenție județene
- informarea personalului de conducere asupra situației reale ;
- deplasarea la locul intervenției;
- intrarea în acțiune a forțelor, amplasarea mijloacelor și realizarea dispozitivului preliminar de intervenție ;
- transmiterea dispozițiilor preliminare ;
- recunoașterea, analiza situației, luarea deciziei și darea ordinului de intervenție ;
- evacuarea, salvarea și/sau protejarea persoanelor, animalelor și bunurilor ;
- realizarea, adaptarea și finalizarea dispozitivului de intervenție la situația concretă ;
- manevra de forțe ;
- localizarea și limitarea efectelor evenimentului/dezastrului;
- înlăturarea unor efecte negative ale evenimentului/dezastrului;
- regruparea forțelor și a mijloacelor după îndeplinirea misiunii;
- stabilirea cauzei producerii evenimentului și a condițiilor care au favorizat evoluția acestuia;
- întocmirea procesului verbal de intervenție și a raportului de intervenție ;
- retragerea forțelor și mijloacelor de la locul acțiunii la locul de dislocare permanentă ;
- restabilirea capacității de intervenție ;
- informarea IJSU/ președintelui CLSU ;
- analiza intervențiilor și evidențierea măsurilor de prevenire/optimizare necesare ;

Secțiunea a 3-a. Faze de urgență a acțiunilor.

La amplasarea în teritoriu a formației de intervenție al comunei Hârșeni se ține seama de următoarele criterii operaționale:

- timpul mediu de alertare: 10-30 minute, în funcție de anotimp și de ora din zi sau din noapte la care s-a produs situația de urgență;
- timpul de răspuns;
- raza medie a sectorului de competență: 5-10 km;

Derularea intervenției se face gradual, după caz, astfel:

- alarmarea serviciului voluntar, concomitent cu anunțarea structurilor profesionale de intervenție ale inspectoratului pentru situații de urgență județean.
- intervenția propriu-zisă efectuată de serviciile voluntare;
- sprijinul acordat intervenției (în tehnica și personal specializat) de către structurile profesionale.

Desfășurarea intervenției cuprinde următoarele:

- alertarea și /sau alarmarea unității sau a subunităților pentru intervenție;
- informarea personalului de conducere asupra situației create;
- deplasarea la locul intervenției;
- intrarea în acțiune a forțelor, amplasarea mijloacelor și realizarea dispozitivului preliminar de intervenție;
- transmiterea dispozițiilor preliminare;
- recunoașterea, analiza situației, luarea deciziei și darea ordinului de intervenție;

- evacuarea, salvarea si/sau protejarea persoanelor, animalelor si bunurilor;
- realizarea, adaptarea si finalizarea dispozitivului de interventie la situatia concretă;
- manevra de forte;
- localizarea si limitarea efectelor evenimentului (dezastrului);
- înlăturarea unor efecte negative ale evenimentului (dezastrului);
- regruparea fortelor si mijloacelor după îndeplinirea misiunii;
- stabilirea cauzei producerii evenimentului si a conditiilor care au favorizat evolutia acestuia;
- întocmirea procesului verbal de interventie si a raportului de interventie;
- retragerea fortelor si mijloacelor de la locul actiunii în locul de dislocare permanentă;
- restabilirea capacității de interventie;
- informarea inspectorului general/ inspectorului sef/ comandantului si a esalonului superior.

Secțiunea a 4-a. Acțiunile de protecție-intervenție.

Fortele de interventie voluntare actionează conform domeniului lor de competență, pentru:

- a. salvarea si/sau protejarea oamenilor, animalelor si bunurilor, evacuarea si transportul victimelor, cazarea sinistratilor, aprovizionarea cu alimente, medicamente si materiale de primă necesitate;
- b. acordarea primului ajutor medical si psihologic, precum si participarea la evacuarea populatiei, institutiilor publice si operatorilor economici afectati;
- c. aplicarea măsurilor privind ordinea publică pe timpul producerii situatiei de urgentă specifice;
- d. dirijarea si îndrumarea circulatiei pe directiile si în zonele stabilite ca accesibile;
- e. limitarea proportiilor situatiei de urgentă specifice si înlăturarea efectelor acesteia cu mijloacele din dotare.

Secțiunea a 5-a. Instruirea.

Pregătirea fortelor voluntare de interventie se realizează în cadrul sedintelor de pregătire, aplicatiilor si exercitiilor de alarmare, in functie de tipurile de risc ce pot afecta comuna Hârseni si de gradul de dotare cu mijloace si materiale.

Fortele de interventie voluntare se pregătesc în cadrul Comitetului Local pentru Situatii de Urgentă în baza planului de pregătire anuala.

Secțiunea a 6-a. Realizarea circuitului informațional-decizional și de cooperare;

Informatiile despre producerea evenimentelor dezastruase ajung la Centrul Operational Judetean care constituie Secretariatul Tehnic Permanent al Comitetului Judetean pentru Situatii de Urgenta.

Deciziile privind executarea actiunilor de alarmare si evacuare in cazul producerii dezastrului se iau de catre presedintele , sau in lipsa acestuia, de catre vicepresedintele Comitetului Local pentru Situatii de Urgenta.

Cooperarea si colaborarea se realizeaza din timp si se mentine pe tot parcursul ducerii actiunilor de interventie, precum si dupa finalizarea acestora, urmarindu-se in mod deosebit, schimbul de date si informatii privind producerea dezastrului pe raza comunei, Prevenirea panici si a altor fenomene in rindul populatiei.

Circuitul informational- decizional se realizeaza conform planului de Înștiintare – alarmare al comunei Hârseni.

CAPITOLUL V. RESURSE UMANE, MATERIALE ȘI FINANCIARE.

Alocarea resurselor materiale si financiare necesare desfășurării activității de analiză si acoperire a riscurilor se realizează, potrivit reglementărilor în vigoare, prin planurile de asigurare cu resurse umane, materiale si financiare pentru gestionarea situatiilor de urgență, elaborate de comitetul local pentru situatii de urgență.

Consiliul Local prevede anual, în bugetul propriu, fondurile necesare pentru asigurarea resurselor umane, materiale si financiare necesare analizei si acoperirii riscurilor din unitățile administrativ-teritoriale pe care le reprezintă, în functie de categoriile de riscuri identificate. mecanismele si conditiile de producere/manifestare, de amploarea si efectele posibile ale acestora, se stabilesc tipuri de forte si mijloace necesare de prevenire si combatere a riscurilor.

Responsabilitatea asigurarii fondurilor financiare pentru pregătirea si desfasurarea actiunilor de interventie inclusiv pentru asigurarea asistentei medicale persoanelor care au avut de suferit si pentru asigurarea conditiilor de trai sinistratilor revine Consiliului Local.

CAPITOLUL VI. LOGISTICA ACȚIUNILOR.

Logistica actiunilor de pregătire teoretica si practica, de prevenire si gestionare a situatiei de urgenta specifice, se asigura de autoritățile, institutiile si operatorii economici cu atributii în domeniu, în raport de răspunderi, masuri si resurse necesare.

Responsabilitatea asigurării fondurilor financiare pentru pregătirea si desfășurarea actiunilor de interventie inclusiv pentru asigurarea asistentei medicale persoanelor care au avut de suferit si pentru asigurarea conditiilor de trai sinistratilor, revine Consiliului Local Hârseni.

Situatia cu necesarul de fonduri financiare pentru dezastre se prezintă spre aprobare Consiliului Local. Asigurarea materiala, a actiunilor de înlăturare a urmărilor dezastrelor se realizează prin grija Primăriei Hârseni, agentilor economici.

Principalele materiale de interventie, decontaminatori, carburanti, lubrifianti, medicamente se asigura astfel:

- carburanti, lubrifianti de la depozitul Peco al SC.MAVIDO IMPEXL SRL sat Recea.
- medicamente: cabinete medicale familiare, farmacia din localitatea Hârseni.

Asigurarea medicala a populatiei afectate precum si a personalului formatiilor participante la actiunile de interventie se realizează la cabinetele medicale familiare din comuna Hârseni.

Logistica actiunilor se va realiza de catre CLSU urmarindu-se

- salvarea oamenilor si bunurilor materiale;
- acordarea primului ajutor;
- evacuarea si transportul victimelor;
- cazarea sinistratilor;
- asistenta sanitara a persoanelor sinistrate;

Conducerea actiunilor se va realiza din punctual de conducere al comunei

Întocmit:

**Sef S.V.S.U. Hârseni
Muntean Ciprian**



- 15 -

*Președinte de sedinta
POT OVIDIU-IOTĂ*

*Muntean -
Contractul nr. 100/2011
P. G.
P. G. SIMONA*

ANEXA 1

la planul de analiza si acoperire a riscurilor al comunei Hârseni

Lista autorităților și factorilor care au responsabilități în analiza și acoperirea riscurilor în comuna Hârseni

Nr. crt.	Denumire autoritate	Coordonate autoritate	Persoană(e) de contact	Atributii in P.A.A.R conform fisei nr.
1	Primarie	Strada principala nr. 175 tel . 0268.247800 Fax . 0268.247832 e-mail. comunaharseni@yahoo.com.	Damboiu Daniel ; primar Tel,fax;0268.247800 Domiciliu; sat Sebes nr 135 tei. mobil 0735525494	Fisa nr.1.
2	Primarie	Strada principala nr. 175 tel . 0268.247800 Fax . 0268.247832 e-mail. comunaharseni@yahoo.com.	Beleaua Ovidiu ; viceprimar Tel,fax. 0268.247800, 0268.247832 Domiciliu . sat copacel nr.109 tel. Mobil.0735525481	Fisa nr.2
3	Primarie	Strada principala nr. 175 tel . 0268.247800 Fax . 0268.247832 e-mail. comunaharseni@yahoo.com.	Muntean Ciprian ; Sef SVSU.Tel,fax. 0268.247800 Domiciliu sat Sebes nr. 184 tel.0268.519818 mobil 0743470248,0735525493	Fisa nr. 3
4	Politia	Strada mare nr.101A tel . 0268. 247705	Cornel Dusa Sef de post tel. 0268.247705 mobil . 0766872097	Fisa nr.4
5	Scoala	Strada principala nr. 154 tel. 0268.247740	Laura Morar director tel . 0268. 247740	Fisa nr. 5
6	Dispensar veterinar	Strada principala nr. 151A tel. 0268247722	Cioara Ionel . medic veterinar tel .0268.247722 Mobil. 0762298371.	Fisa nr.6
7	Dispensar uman	Strada principala nr. 101A tel . 0268.247702	Comsa Marius . Medic tel.0268.247702	Fisa nr.7


Intocmit Sef SVSU
Muntean Ciprian



Atribuțiile autorităților și responsabililor cuprinși în PAAR

AUTORITATEA Primaria	Fisa nr. 1 Primar Damboiu Daniel
I.-GESTIONAREA RISCURILOR	
a)-monitorizarea permanenta a parametrilor meteo, seismici, de mediu, hidrografici, etc. si transmiterea datelor la autoritatile competente	In urma primiri atentionarilor si avertizarilor meteorologice , a avertizarilor si alertelor hidrologice, precum si a observatiilor proprii sau comunicate de populatie, asupra unor fenomene generatoare de situatii de urgenta , monitorizeaza cu toata atentie fenomenele pentru a putea interveni in timp util la aparitia unor situatii de urgenta.
b)-controlul preventiv al autoritatilor pe domenii de competenta	Analiza neregulire constatate si ia masuri pentru eliminarea lor.
c)-informare preventiva a populatiei asupra pericolelor specifice unitatii administrativ-teritoriale si asupra comportamentului de adoptat in cazul manifestarii unui pericol	
d)-exercitii si aplicatii	Aproba Planul de exercitii si aplicatii, participa la desfășurarea lor
II RESURSE NECESARE	
a)-monitorizarea permanenta a parametrilor meteo, seismice , de mediu, hidrografici,etc si transmiterea datelor la autoritatile competente	Asigura aparatură/echipamente si conditii necesare . Da ordinal de instituire a permanentei la sediul primariei.
b)-controlul preventiv al autoritatilor pe domenii de competenta	
c)-informare preventiva a populatiei asupra pericolelor specifice unitatii administrativ teritoriale si asupra comportamentului de adoptat in cazul manifestatii unui pericol	Informează populatia si ia masuri
d)-exercitii si aplicatii	Aproba planul de exercitii si aplicatii
III INTERVENTIE	
a)-alarmare	Da alarma, conduce interventia, stabileste masurile necesare
b)-actiuni de cautare/salvare/descarcerare	Conduce actiunile de cautare-salvare.
c)-asistenta medicala	
d)-actiuni de indepartare a manifestarii pericolului produs	Conduce actiunile de indepartare a manifestarii pericolului produs . Solicita sprijinul agentilor economici
e)-actiuni de limitare a consecintelor unui pericol	Actiunile se stabilesc si se planifica pe urgente in functie de nevoile de siguranta a populatiei.

Intocmit Sef SVSU Muntean Ciprian



ANEXA 2

la planul de analiza si acoperire a riscurilor al comunei Hârseni

Atribuțiile autorităților și responsabililor cuprinși în PAAR

AUTORITATEA Primaria	Fisa nr.2 Viceprimar Beleaua Ovidiu
I.-GESTIONAREA RISCURILOR	
a)-monitorizarea permanenta a parametrilor meteo, seismici, de mediu, hidrografici, etc. si transmiterea datelor la autoritatile competente	Sprijină activitatea de monitorizare a măsurătorilor si informează CLSU
b)-controlul preventiv al autoritatilor pe domenii de competenta	Controlează unitățile administrative si operator economici, informează CLSU asupra concluziilor
c)-informare preventiva a populatiei asupra pericolelor specifice unitatii administrativ-teritoriale si asupra comportamentului de adoptat in cazul manifestarii unui pericol	
d)-exercitii si aplicatii	Trimestrial organizează si conduce exercitii si aplicatii cf.Planului de pregatire anuala
II RESURSE NECESARE	
a)-monitorizarea permanenta a parametrilor meteo, seismice , de mediu, hidrografici,etc si transmiterea datelor la autoritatile competente	Informează populatia prin afisare
b)-controlul preventiv al autoritatilor pe domenii de competenta	
c)-informare preventiva a populatiei asupra pericolelor specifice unitatii administrativ teritoriale si asupra comportamentului de adoptat in cazul manifestatii unui pericol	
d)-exercitii si aplicatii	Împreuna cu primarul stabileste locul de desfășurare, echipamentul si materialul necesar, conduce toata activitatea
III INTERVENTIE	
a)-alarmare	Alarmează Serviciul SVSU, stabileste mijloacele de interventie necesare.
b)-actiuni de cautare/salvare/descarcerare	Îndruma si controlează echipa de specialitate Asigura cazarea si hrana sinistratilor
c)-asistenta medicala	
d)-actiuni de îndepartare a manifestarii pericolului produs	Conduce toate activitățile, asigurând mijloacele necesare
e)-actiuni de limitare a consecintelor unui pericol	

Intocmit Sef SVSU
Muntean Ciprian



ANEXA 2

la planul de analiza si acoperire a riscurilor al comunei Hârseni
Atribuțiile autorităților și responsabililor cuprinși în PAAR

AUTORITATEA Primaria	Fisa nr.3 Sef SVSU Muntean Ciprian
I.-GESTIONAREA RISCURILOR	
a)-monitorizarea permanenta a parametrilor meteo, seismici, de mediu, hidrografici, etc. si transmiterea datelor la autoritatile competente	
b)-controlul preventiv al autoritatilor pe domenii de competenta	Organizeaza activitati de prevenire care se desfasoara conform graficului de control anual.
c)-informare preventiva a populatiei asupra pericolelor specifice unitatii administrativ-teritoriale si asupra comportamentului de adoptat in cazul manifestarii unui pericol	Conform graficului de informare publica anual.
d)-exercitii si aplicatii	Participa la aplicatii si exercitii conducând echipa de salvare
II RESURSE NECESARE	
a)-monitorizarea permanenta a parametrilor meteo, seismice , de mediu, hidrografici,etc si transmiterea datelor la autoritatile competente	
b)-controlul preventiv al autoritatilor pe domenii de competenta	
c)-informare preventiva a populatiei asupra pericolelor specifice unitatii administrativ teritoriale si asupra comportamentului de adoptat in cazul manifestatii unui pericol	
d)-exercitii si aplicatii	Participa la aplicatii si exercitii conducând echipa de salvare
III INTERVENTIE	
a)-alarmare	Alarmarea se face conform Planului de instintare si alarmare al comunei Hârseni.
b)-actiuni de cautare/salvare/descarcerare	Actiunile se desfasoara de catre formatiile voluntare ale comunei Hârseni si I.S.U.J .Brasov.
c)-asistenta medicala	
d)-actiuni de indepartare a manifestarii pericolului produs	Actiunile se desfasoara de catre formatiile specializate ale institutiilor prevazute sa intervina in sprijin precum si formatiile serviciului voluntar Hârseni.
e)-actiuni de limitare a consecintelor unui pericol	Actiunea se desfasoara de catre membri C.L.S.U. Hârseni.

Intocmit Sef SVSU
Muntean Ciprian



ANEXA 2

la planul de analiza si acoperire a riscurilor al comunei Hârseni

Atribuțiile autorităților și responsabililor cuprinși în PAAR

AUTORITATEA Politia	Fisa nr.4 Sef de post Dusa Cornel
I.-GESTIONAREA RISCURILOR	
a)-monitorizarea permanenta a parametrilor meteo, seismici, de mediu, hidrografici, etc. si transmiterea datelor la autoritatile competente	
b)-controlul preventiv al autoritatilor pe domenii de competenta	Răspunde de prevenirea pericolelor si ia masuri pentru eliminarea lor in cadrul institutiei care o conduce
c)-informare preventiva a populatiei asupra pericolelor specifice unitatii administrativ-teritoriale si asupra comportamentului de adoptat in cazul manifestarii unui pericol	
d)-exercitii si aplicatii	
II RESURSE NECESARE	
a)-monitorizarea permanenta a parametrilor meteo, seismice , de mediu, hidrografici,etc si transmiterea datelor la autoritatile competente	Răspunde de alarmare in caz de pericole, asigura materiale de prima interventie si instruirea angajatilor
b)-controlul preventiv al autoritatilor pe domenii de competenta	
c)-informare preventiva a populatiei asupra pericolelor specifice unitatii administrativ teritoriale si asupra comportamentului de adoptat in cazul manifestatii unui pericol	
d)-exercitii si aplicatii	
III INTERVENTIE	
a)-alarmare	Participa la alarmarea populatiei.
b)-actiuni de cautare/salvare/descarcerare	
c)-asistenta medicala	
d)-actiuni de indepartare a manifestarii pericolului produs	
e)-actiuni de limitare a consecintelor unui pericol	

Intocmit Sef SVSU
Muntean Ciprian


ANEXA 2

la planul de analiza si acoperire a riscurilor al comunei Hârseni

Atribuțiile autorităților și responsabililor cuprinși în PAAR

AUTORITATE Scoala	Fisa nr.5 Director Morar Laura
I.-GESTIONAREA RISCURILOR	
a)-monitorizarea permanenta a parametrilor meteo, seismici, de mediu, hidrografici, etc. si transmiterea datelor la autoritatile competente	
b)-controlul preventiv al autoritatilor pe domenii de competenta	Răspunde de prevenirea pericolelor si ia masuri pentru eliminarea lor in cadrul institutiei care o conduce
c)-informare preventiva a populatiei asupra pericolelor specifice unitatii administrativ-teritoriale si asupra comportamentului de adoptat in cazul manifestarii unui pericol	
d)-exercitii si aplicatii	
II RESURSE NECESARE	
a)-monitorizarea permanenta a parametrilor meteo, seismice , de mediu, hidrografici,etc si transmiterea datelor la autoritatile competente	Răspunde de alarmare in caz de pericole, asigura materiale de prima interventie si instruirea angajatiilor
b)-controlul preventiv al autoritatilor pe domenii de competenta	
c)-informare preventiva a populatiei asupra pericolelor specifice unitatii administrativ-teritoriale si asupra comportamentului de adoptat in cazul manifestatii unui pericol	
d)-exercitii si aplicatii	Participa la aplicatii si exercitii
III INTERVENTIE	
a)-alarmare	
b)-actiuni de cautare/salvare/descarcerare	
c)-asistenta medicala	
d)-actiuni de indepartare a manifestarii pericolului produs	
e)-actiuni de limitare a consecintelor unui pericol	

Intocmit Sef SVSU
Muntean Ciprian


ANEXA 2

la planul de analiza si acoperire a riscurilor al comunei Hârseni

Atribuțiile autorităților și responsabililor cuprinși în PAAR

AUTORITATEA Dispensar veterinar	Fisa nr.6 Medic veterinar Cioara Ionel
I.-GESTIONAREA RISCURILOR	
a)-monitorizarea permanenta a parametrilor meteo, seismici, de mediu, hidrografici, etc. si transmiterea datelor la autoritatile competente	
b)-controlul preventiv al autoritatilor pe domenii de competenta	
c)-informare preventiva a populatiei asupra pericolelor specifice unitatii administrativ-teritoriale si asupra comportamentului de adoptat in cazul manifestarii unui pericol	
d)-exercitii si aplicatii	Participa la aplicatii si exercitii, conducând grupa sanitar-veterinar
II RESURSE NECESARE	
a)-monitorizarea permanenta a parametrilor meteo, seismice , de mediu, hidrografici,etc si transmiterea datelor la autoritatile competente	
b)-controlul preventiv al autoritatilor pe domenii de competenta	
c)-informare preventiva a populatiei asupra pericolelor specifice unitatii administrativ teritoriale si asupra comportamentului de adoptat in cazul manifestatii unui pericol	
d)-exercitii si aplicatii	Participa la aplicatii si exercitii, conducând grupa sanitar-veterinar
III INTERVENTIE	
a)-alarmare	
b)-actiuni de cautare/salvare/descarcerare	
c)-asistenta medicala	împreuna cu echipa de salvare evacuare asigura adapostirea animalelor salvate. Asigura asistenta medicala.
d)-actiuni de indepartare a manifestarii pericolului produs	
e)-actiuni de limitare a consecintelor unui pericol	

Intocmit Sef SVSU
Muntean Ciprian


ANEXA 2

la planul de analiza si acoperire a riscurilor al comunei Hârseni


Atribuțiile autorităților și responsabililor cuprinși în PAAR

AUTORITATEA Dispensar uman	Fisa nr.7 Medic Comsa Marius
I.-GESTIONAREA RISCURILOR	
a)-monitorizarea permanenta a parametrilor meteo, seismici, de mediu, hidrografici, etc. si transmiterea datelor la autoritatile competente	
b)-controlul preventiv al autoritatilor pe domenii de competenta	
c)-informare preventiva a populatiei asupra pericolelor specifice unitatii administrativ-teritoriale si asupra comportamentului de adoptat in cazul manifestarii unui pericol	
d)-exercitii si aplicatii	Participa la aplicatii si exercitii, conducând grupa sanitara.
II RESURSE NECESARE	
a)-monitorizarea permanenta a parametrilor meteo, seismice , de mediu, hidrografici,etc si transmiterea datelor la autoritatile competente	
b)-controlul preventiv al autoritatilor pe domenii de competenta	
c)-informare preventiva a populatiei asupra pericolelor specifice unitatii administrativ teritoriale si asupra comportamentului de adoptat in cazul manifestatii unui pericol	
d)-exercitii si aplicatii	Participa la aplicatii si exercitii, conducând grupa sanitara.
III INTERVENTIE	
a)-alarmare	
b)-actiuni de cautare/salvare/descarcerare	
c)-asistenta medicala	împreuna cu membrii echipei de specialitate acorda celor accidentati prim ajutor.
d)-actiuni de indepartare a manifestarii pericolului produs	
e)-actiuni de limitare a consecintelor unui pericol	

Intocmit Sef SVSU
Muntean Ciprian

- 23 -

Contrat cu nr. 1/2019
FĂGĂDEAN SIBOH



ANEXA 3

la planul de analiza si acoperire a riscurilor al comunei Hârseni

Riscuri potențiale în localități vecine care pot afecta zona de competență.

Comuna Hârseni aflându-se la o distanță relativ mică de Combinatul Chimic Făgăraș poate fi afectată în cazul producerii unor evenimente în care sunt implicate substanțe periculoase ce reprezintă sursa de risc chimic, explozii și poluare.

Distanța de la comuna Hârseni la Combinatul Chimic Făgăraș este după cum urmează pe sate ;


- sat Hârseni – 4,6 km
- sat Copacel – 5,2 km
- sat Sebes – 8,1 km
- sat Margineni – 8,5 km.

Intocmit Sef SVSU
Muntean Ciprian



Președinte de sedință

POT



Contrasemnată s.b
FĂGĂRAȘ SIMONA



ANEXA 4

La planul de analiza si acoperire a riscurilor al comunei Hârseni

Harti de risc

Președinte de sedință

POZ



Contrasemnata ✓
FIGARISAN SIMONA



ANEXA 5

la planul de analiza si acoperire a riscurilor al comunei Hârseni

Măsuri corespunzătoare de evitare a manifestării riscurilor, de reducere a frecvenței de producere ori de limitare a consecințelor acestora, pe tipuri de risc.

Inundatii

Principalele masuri de evitare a manifestari riscului de inundatii sunt ;

- realizarea periodica a actiunilor de salubritate a cursurilor de apa , realizarea si intretinerea santurilor de scurgere din localitati.
- Pregatirea membrilor serviciului voluntar pentru participare la actiuni de interventie.
- Asigurarea serviciului de permanenta la sediul primariei tel ; 0268.247800
- Alarmarea populatiei despre pericolul iminent al producerii inundatiei.
- Instintarea personalului de conducere despre pericolul iminent

Incendii

Prevenirea incendiilor reprezinta totalitatea actiunilor de evitare a manifestarii si propagarii incendiilor .

Epidemi si epizootii

Principalele masuri de evitare a manifestari riscurilor de epidemi si epizootii il reprezinta vaccinarea, aplicarea masurilor igienico-sanitare , supravegherea epidemiologica a populatiei care se evacueaza in urma unei situatii de urgenta.

Intocmit Sef SVSU
Muntean Ciprian




Procedute de sedinta

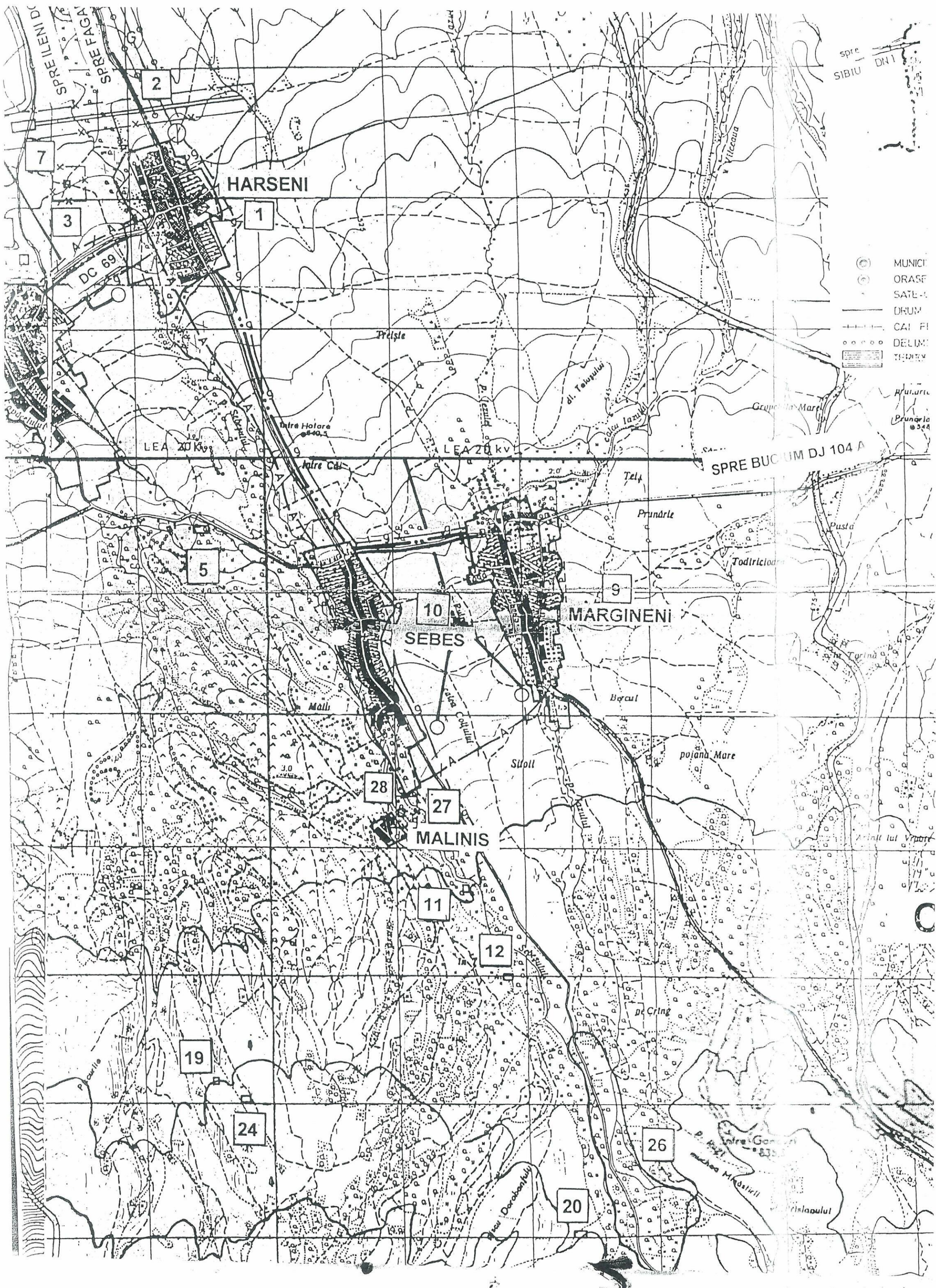
707

OUIDRU PAN



- 26 -

Antetă unușor S.G
FĂSTRAȘAN SIMONA




spre
SIBIU DN 1

- MUNICIPII
- ORĂȘE
- SATE
- DRUM
- CAI FER
- ○ ○ ○ DELIMITARE TERIT

HARSENI

SEBES

MARGINENI

MALINIS

LEA 20 kv

LEA 20 kv

SPRE BUCURM DJ 104 A

19

24

11

12

28

27

26

20

7

3

2

1

5

10

9

ANEXA 6

la planul de analiza si acoperire a riscurilor al comunei Hârseni

Sisteme existente de preavertizare/avertizare a atingerii unor valori critice și de alarmare a populației în cazul evacuării.

În comuna Hârseni sistemele de preavertizare/avertizare și alarmare a populației în cazul evacuării sunt ;

- 1 sirena electrica
- 4 clopote
- 3 portavoci
- Semnalele sonore ale autovehiculului politiei.


Intocmit Sef SVSU
Muntean Ciprian



Președinte de sedință
POP OVIDIU-IOAN



Contrasemnată de Sef
FĂGĂRĂȘAN SIMONA



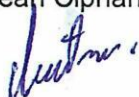
ANEXA 7

la planul de analiza si acoperire a riscurilor al comunei Hârseni

Tabel cuprinzând obiectivele care pot fi afectate de producerea unei situații de urgență (seism, inundație, alunecare de teren, accident tehnologic etc.)

Nr.crt	Obiectiv	Situatia de urgenta
1	Pod DJ.104A localitatea Sebes	Inundatie
2	Pod DC69 localitatea Hârseni	Inundatie
3	Pod DJ.104A localitatea Margineni	Inundatie
4	Pod DJ. 104A localitatea Copacel	Inundatie

Intocmit Sef SVSU
Muntean Ciprian



Precedute de sedute
TOP OVIDIU IBAN



Contabil muncă S-B
FĂCĂȘAN SIMONA

